

KILPAILUOHJEET

27. Särkänniemi-suunnistus 16.5.2026

Päivitetty 12.5.2026: TORNADO-rata lähtee lähdöstä 2

Kilpailun järjestäjä

Koovee ry., Suunnistusjaosto

Kilpailusäännöt ja -ohjeet

Kilpailussa noudatetaan SSL:n sääntöjä ja järjestäjän antamia ohjeita.

Kilpailun toimihenkilöt

Kilpailunjohtaja: Tuuli Kaukolinna

TA ja ratavalvoja: Kari Maijala (EE)

Ratamestari: Petri Annila

Tulospalvelu: Juha Villikka

Ensiapu: Jari Peltonen

Tiedustelut: Tuuli Kaukolinna, info.suunnistus@koovee.fi

Tuomarineuvosto

Puheenjohtaja: N.N., seura

Jäsen: N.N., seura

Jäsen: N.N., seura

Opastus ja paikoitus

Opasteina toimivat Särkänniemen opasteet.

Paikoitusalueena on vain Särkänniemen yläparkkipaikka, joka on maksullinen. Särkänniemi-suunnistuksen verkkokaupasta voi tilata pysäköintilipun alennettuun hintaan. Pysäköintilippuja on myynnissä myös infossa. Särkänniemi vastaa pysäköinnin valvonnasta ja tarkastaa pysäköintiliput parkkipaikalta poistuttaessa.

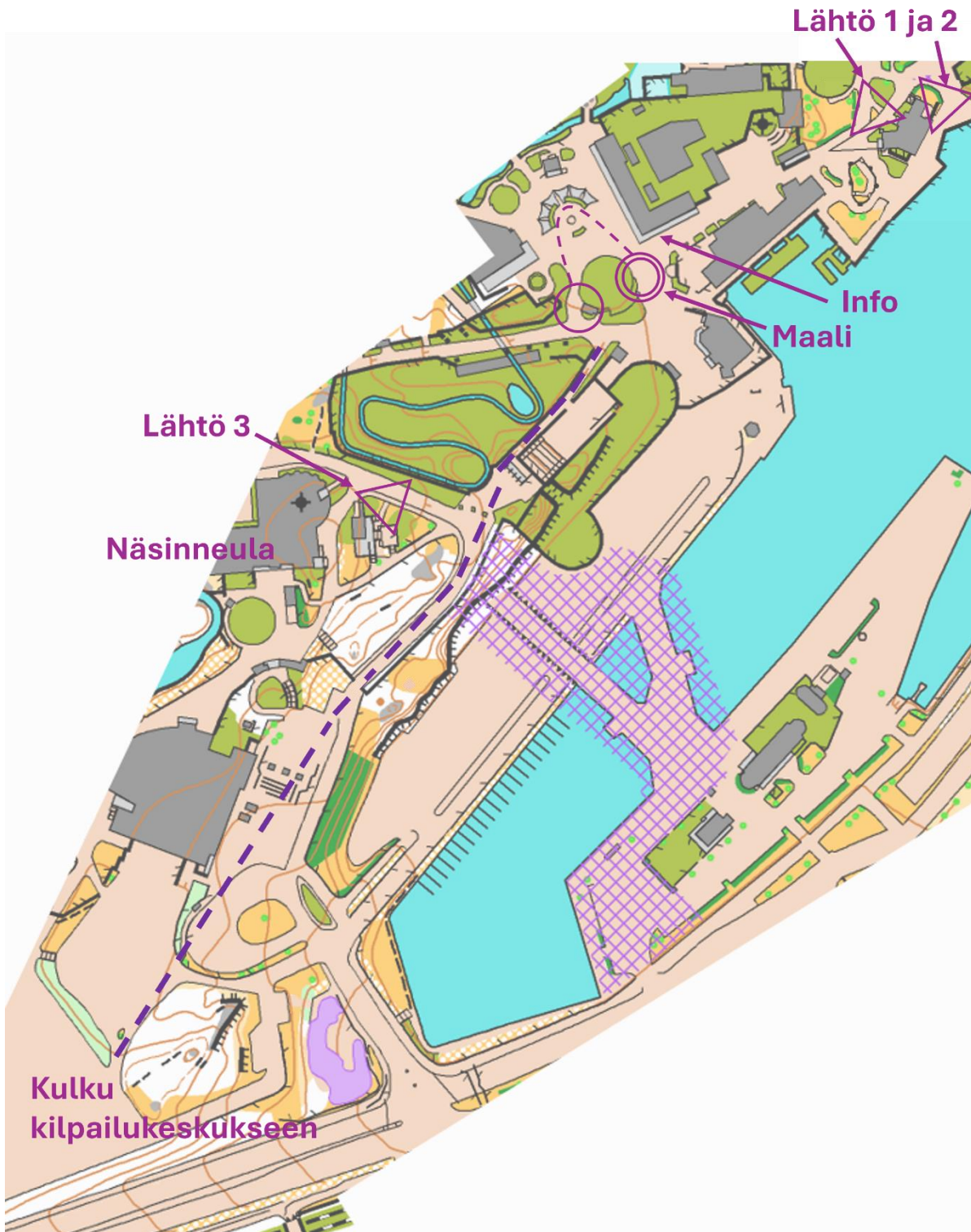
Huom! Parkkitilaa on rajoitetusti, joten osallistujien toivotaan suosivan kimppakyytejä ja julkisia kulkuvälineitä. Bussilinjojen 2 ja 14 päätepysäkit sijaitsevat aivan portin kupeessa ja ratikkalinjan 1 Särkänniemi-pysäkiltä on lyhyt kävelymatka.

Kilpailukeskus

Sisäänkäynti kilpailukeskukseen tapahtuu Särkänniemen huvipuiston normaalin sisäänkäynnin oikealta puolelta. Sisäänkäynti on ilmainen kilpailuun osallistuville ja heidän huoltajilleen, jotka ovat tulleet huvipuiston alueelle ennen klo 12. Mikäli esim. huoltaja joutuu poistumaan väliaikaisesti klo 12 jälkeen, voi hän pyytää portilla Särkänniemen työntekijöiltä leiman, jolla pääsee takaisin sisään.

Huom! Alaportin kautta ei ole kulkua puiston alueelle siltarakennustyömaan takia.

Kilpailukeskuksen alue on tiivis, joten info, wc:t, maali ja ensiapu sijaitsevat lähekkäin. Opaspaalu on infon läheisyydessä. Seurateltat eivät ole sallittuja. Kilpailualueella ei ole eristetty kilpailukeskusalueesta nauhoituksella, mutta reilun pelin henkeen kuuluu, että kilpailijat eivät liiku kilpailualueella ennen omaa suoritustaan. Muista varoa juoksevia kilpailijoita, jos liikut kilpailualueella.



Info

Info on avoinna klo 8.30–12.00. Infosta saa seurapussin, jossa on kilpailunumerot ja Emit-tarkistuslipukkeet. Ennakkoon nimetyt laina-Emitit noudetaan kilpailijan nimellä erikseen infosta. Lainatut Emit-kortit kerätään pois maalissa. Kadonneesta Emit-lainakortista veloitetaan 80 euroa.

Infossa hoidetaan myös Ipana- ja Tornado-radoille ilmoittautuminen sekä ratkotaan ilmoittautumisiin, sarjoihin ja Emit-numeroihin liittyvät ongelmat.

Rannekkeet ja pysäköintiliput

Ennakkoon tilatut Särkänniemi-rannekkeet ja pysäköintiliput luovutetaan infossa tilauksessa mainitulle henkilölle tai hänen kirjallisesti valtuuttamalleen henkilölle klo 12.00 asti. Tilauksen noutajan tulee varautua todistamaan henkilöllisyytensä tuotteita noutaessa. Hakijan tulee laskea saamansa rannekkeet ja pysäköintiliput noudon yhteydessä, koska emme voi jälkikäteen korjata virheitä luovutettujen tuotteiden määrissä. Rannekkeita ei lunasteta takaisin.

Rannekkeita ja pysäköintilippuja on myynnissä myös infossa klo 12.00 saakka. Maksutapoina käyvät käteinen, MobilePay ja maksukortti. Lähin pankkiautomaatti sijaitsee Näsinneulan ala-aulassa.

Särkänniemi-suunnistuksen asiakkaiden ei tarvitse lunastaa erillistä pääsylippua alueelle, kun on saapunut paikalle ennen klo 12.00.

Kilpailunumerot

Kilpailunumerot jaetaan seurapusseissa (nouto infosta seuroittain). Kilpailijalla tulee olla numero näkyvillä koko suorituksen ajan. Muista ottaa omat hakaneulat mukaan kilpailunumeron kiinnittämistä varten. Kilpailunumeroon on merkitty kilpailijan nimi, sarja, seura, lähtöaika, lähtöpaikan numero sekä Emit-kortin numero. Tarkasta, että Emit-korttisi on sama numero kuin rintanumerossa (mahdolliset muutokset tulee tehdä infoon ennen lähtöä).

Rastinmääritteet

Kaikissa sarjoissa rastinmääritteet on painettu karttoihin. Lähdössä on lisäksi irralliset määritteet muille kuin rastireiteille. Määritteiden kiinnittämiseen kilpailija varaa omat välineet.

Sarjojen H/D13 - H/D16 rastinmääritteet ovat jaossa lähtökarsinassa ja kartan saa ottaa vasta lähtöhetkellä. Näin nuoret pääsevät harjoittelemaan SM-rutiineja. Sarjojen H/D10 – 12 irralliset rastinmääritteet ovat jaossa lähdön odottelualueella, ennen lähtökarsinaan kutsumista.

Leimaus

Kilpailussa käytetään Emit-leimausta. Kilpailijan on käytettävä lähtöluetteloon merkittyä Emit-korttia. Mahdolliset muutokset tulee ilmoittaa hyvissä ajoin ennen omaa lähtöaikaa infoon. Muutoksesta peritään 3 € maksu. Huolehdiathan, että käytät Särkänniemi-suunnistuksessa asianmukaista kilpailukorttia. Kilpailija on itse vastuussa Emit-korttinsa toiminnasta. Kortin toiminnan voi testata kilpailukeskuksessa olevalla mallirastilla. Tarvittaessa infosta voi vuokrata kortin sammuneen (= leimasimen valo ei vilku) tilalle.

Yhtä Emit-korttia saa käyttää koko tapahtumassa vain yksi suunnistaja. Tarvittaessa infosta voi vuokrata lainakortin. Emit-kortin vuokra on 3 € ja lainatut kortit palautetaan maalissa tietojen purkamisen jälkeen. Tarkistuslipukkeen käyttö on erittäin suositeltavaa, ja lipuke kannattaa teipata parista nurkasta kiinni korttiin. Näin se pysyy varmemmin paikallaan koko kilpailusuorituksen ajan.

Rasteilla voi olla useampia leimasimia, näistä vain yhdellä tarvitsee leimata.

Lähtöluettelo

Lähtöajat julkaistaan Särkänniemi-suunnistuksen kisasivuilla. Lisäksi kilpailijan oma lähtöaika on tulostettuna kilpailunumeroon.

Sarjat ja matkat

	Matka	Rasteja	Lähtöpaikka	Huomautukset
H16	2,9	16	Lähtö 1	Kartankääntö
D16	2,7	15	Lähtö 1	Kartankääntö
H14	2,8	14	Lähtö 1	Kartankääntö
D14	2,5	13	Lähtö 1	Kartankääntö
H13	2,4	16	Lähtö 1	
D13	2,2	14	Lähtö 1	
H12	2,2	15	Lähtö 1	
D12	1,9	14	Lähtö 1	
H11	1,7	12	Lähtö 1	
D11	1,7	12	Lähtö 1	

	Matka	Rasteja	Lähtöpaikka
H10A	1,6	11	Lähtö 2
D10A	1,6	11	Lähtö 2
H10RR	2,1/1,6	8	Lähtö 2
D10RR	2,1/1,6	8	Lähtö 2
H9RR	2,1/1,6	8	Lähtö 2
D9RR	2,1/1,6	8	Lähtö 2
H8RR	2,1/1,6	8	Lähtö 2
D8RR	2,1/1,6	8	Lähtö 2
TORNADO	1,7	12	Lähtö 2

	Matka	Rasteja	Lähtöpaikka
H8RRS	1,7/1,3	8	Lähtö 3
D8RRS	1,7/1,3	8	Lähtö 3
H7RRS	1,7/1,3	8	Lähtö 3
D7RRS	1,7/1,3	8	Lähtö 3
H6RRS	1,7/1,3	8	Lähtö 3
D6RRS	1,7/1,3	8	Lähtö 3
H5RRS	1,7/1,3	8	Lähtö 3
D5RRS	1,7/1,3	8	Lähtö 3
IPANA RR	1,7/1,3	8	Lähtö 3

Lähdöt

Kilpailussa on käytössä kolme lähtöpaikkaa, joiden sijainnit näkyvät [kilpailukeskuskartasta](#). Viitoitukset lähtöihin lähtevät opaspaalulta, infon läheisyydestä. Matkan varrella lähtöön 3 voi liikkua autoja, joten noudata viitoitusta ja muista varovaisuus.

Matkat lähtöihin (opaspaalulta lähtöön):

- Lähtö 1: 150 m, sininen viitoitus
- Lähtö 2: 150 m, sininen viitoitus
- Lähtö 3: 200 m, punainen viitoitus

Lähtöjen toiminta

- 5 min. ennen lähtöä: Kilpailija kutsutaan lähtökarsinaan nimellä, ja hän saa tutustua mallikarttaan. Rastireittisarjojen ja H/D10A -sarjojen mallikartoissa on ratapainatus. Muiden sarjojen mallikarttaan on merkitty radan K-piste.
- 4 min. ennen lähtöä: Emit-kortin numeron tarkistus sekä kortin nollaus.
- 3 min. ennen lähtöä: Varmistuksia ja rastinmääritteet H/D13-16-sarjoilla.
- 2 min. ennen lähtöä
 - Rastireitit: Opastaja antaa kartan ja varmistaa kartan suuntauksen maaston mukaan, näyttää kartasta lähdön sijainnin, näyttää mallirastin sekä näyttää viitoituksen alun.
 - H/D10A-sarjat: Opastaja varmistaa kartan suuntauksen ja näyttää lähdön sijainnin kartalta.
 - H/D11-16-sarjat: Suunnistaja voi tutustua mallikarttaan, johon on merkitty K-piste.
- 1 min. ennen lähtöä
 - H/D10A-sarjat sekä rastireittisarjat: Suunnistaja voi tutustua itse rataansa saamastaan kartasta.
 - H/D11-12-sarjat: Suunnistaja ottaa sarjansa mukaisen kartan ja voi tutustua rataan.
 - H/D13-16-sarjat: Suunnistaja odottaa karttaämpäriä vierellä. Kartan saa ottaa vasta lähtöhetkellä. Varmista että otat oman sarjan kartan.
- Lähtö: Lähtömerkki annetaan lähtökellolla. K-piste on kaikilla sarjoilla lähtöpaikalla, eli lähtöpaikka on lähtökolmio kartalla.

Kaikilla rastireiteillä sovelletaan ryhmälähtöjä, joiden koko tarkentuu ilmoittautumisajan päätyttyä. Noudata toimitsijoiden ohjeita.

Sarjoilla H/D16 ja H/D14 on ns. kääntökartta, eli ensin suunnistetaan kartta, jossa on sarjatunnuksen perässä merkintä (1). Katso lisäohjeet alemmaa, kohdasta Kartta → Kartan kääntö.

Kilpailumaasto ja radat

Kilpailumaasto koostuu tutusta ja turvallisesta Särkänniemen elämyspuiston alueesta sekä Onkiniemen tehdasalueesta. Juoksualusta on pääosin kovapohjaista asfaltti- tai hiekka-alustaa. Kaikilla sarjoilla jalan alle löytyy myös nurmikkoa ja hieman metsämaastoa.

Kaikki sarjat kulkevat Sara Hildénin lounaispuolelta tutusta portista. Tänä vuonna suunta on rinnettä ylöspäin. Rinnettä edeltävä rasti on kaikilla sarjoilla yhteinen. Rasti ohjaa nousukohdan rinteessä mahdollisimman turvalliseen ja helppoon kohtaan. Rastireitin viitoitus ohjaa parasta reittiä rinteeseen yläpäälle porteille, joten sitä kannattaa seurata kaikissa sarjoissa. Rasti rinteessä on varustettu rastikoodeilla 31 ja RR3. Kilpailija voi leimata hyväksytysti kaikilla rastilla olevilla leimasimilla. Rinteessä on syytä noudattaa varovaisuutta erityisesti liukkaalla säällä.

Juoksuväylät ovat paikoin kapeita ja kohtaamistilanteita varmasti syntyy kanssakilpailijoiden kanssa. Kilpailualueella voi olla myös muuta jalankulku- ja ajoneuvoliikennettä. Kilpailutilanteesta huolimatta muistakaa noudattaa varovaisuutta ja kiinnittäkää huomiota myös muihin liikkujiin.

Lähtöjen 1 ja 2 lounaispuolelle kilpailukeskuksen suuntaan on lisätty kielletty alue. Kaikkien kilpailijoiden lähtösuunta on näissä lähdöissä eteenpäin.

Kilpailukeskusta ja maalia lähestytään radoilla loivaa alamäkeä. Pieni maltti voi olla liukkaalla kelillä paikallaan, vaikka maali hämmöttäisi jo näköpiirissä.

Kilpailualueella on keltaisella toimitsijaliivillä varustettuja toimitsijoita, jotka valvovat ja tarvittaessa ohjaavat kulkemista. Muistathan varoa kilpailusuoritustaan tekeviä kilpailijoita, jos liikut kilpailualueella. Reilun pelin henkeen kuuluu, että kilpailijat eivät liiku kilpailualueella ennen omaa suoritustaan. Maastossa on rasteja joskus hyvinkin lähekkäin, joten muista tarkistaa aina rastikoodi.

Kilpailujalkineet

Jalkineeksi sopii hyvin juoksu- tai maastojuoksukenkä. Nastarit ovat myös sallittuja. Mikäli kilpailumaasto on kilpailupäivänä märkä, kannattaa lisäpitoa tarvitsevien henkilöiden harkita tukevampaa jalkinetta.

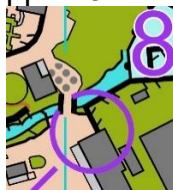
Kartta

Sprinttisuunnistuskartta (5/2026), jonka mittakaava on 1:3000, käyräväli 2 m. Kartat ovat muovikotelossa. Kartan on päivittänyt Pekka Ala-Mäyry. Kilpailukarttoja ei kerätä maalissa. Suunnistuksen lajisääntöjen mukaan ja reilun pelin hengessä kilpailusuorituksensa jo tehneet kilpailijat eivät saa näyttää karttoja vielä lähtemättömille kilpailijoille.

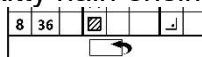
Kartan kääntö sarjoilla H/D16 ja H/D14

Sarjoilla H/D16 ja H/D14 on ns. kääntökartta, eli ensin suunnistetaan kartta, jossa on sarjatunnuksen perässä merkintä (1) ja kun 1. osan viimeinen rasti tulee vastaan, käännetään kartta toisinpäin ja kartan toisella puolella on loppuosa rataa. Toisen osan kartassa on sarjatunnusten jälkeen (2) -merkintä.

Esimerkiksi, jos ensimmäisen osan rata loppuu 8. rastille:



Rastinmääritteissä kartankääntö on merkitty näin ensimmäiselle kartalle:



(2) -kartalla olevalla loppuradalla ko. kääntörastilla on ns. kartankääntömerkki, josta rata jatkuu maaliin asti.



Kielletyt alueet ja kohteet

Sprintin karttamerkit osoittavat kielletyt ja sallitut alueet kartalla. Kilpailijan on muistettava, että karttamerkki määrittelee, mistä saa mennä, vaikka este olisikin maastossa ylitettävä. Tutustu etukäteen alla oleviin kiellettyjen alueiden symboleihin.

SPRINTTISUUNNISTUS

Kielletyt kohteet kartalla



Kartalla on myös erikseen kielletyksi määriteltyjä alueita, jotka on merkitty violetilla vinoruudukolla kilpailukarttaan sekä lähtöpaikkojen mallikarttoihin. Osa kiellettyjen alueiden reunoista on selvyuden vuoksi myös nauhoitettu maastoon. Kiellettyjen alueiden nauhoituksena käytetään keltapunaista muovinauhaa. Muistathan että kiellolle on aina jokin syy, usein kilpailijan turvallisuuteen tai alueen omistajan vaatimukseen liittyvä. Ethän yritä oikaisemalla voittaa muutamaa sekuntia, koska kieltojen noudattamisessa on kyseessä myös lajille hyvin tärkeä imago-seikka.

Särkänniemi-suunnistuksen kartan erikoismerkit

- = Patsas, taideteos
- × = Leikkiteline, leikkipaikka
- = Huvipuiston erikoiskohde
- × = Iso kanto

= Alue, missä esteitä

Viimeinen rasti ja maali

Kaikilla radoilla on sama viimeinen rasti.

Viimeisellä rastilla on useita leimasimia, joissa on sekä rastireitin koodi (RR8) että suorien ratojen koodi (100). Kilpailija voi leimata hyväksytysti millä tahansa leimasimella. Viimeiseltä rastilta johtaa maaliin viitoitus, jota on noudatettava.

Maaliviivalla suoritetaan maalileimaus. Kilpailusuoritus ja ajanotto päättyvät maalileimaukseen. Maalin jälkeen suunnistaja ohjataan tuloslaskentaan, jossa Emit-kortti luetaan.

Kaikki osallistujat palkitaan maalissa perinteisellä Särkänniemi-rintamerkillä. Vaikka kilpailijan suoritus jäisi kesken tai rata olisi suoritettu loppuun vasta maalin virallisen sulkeutumisan jälkeen, kaikkien kilpailijoiden tulee ehdottomasti ilmoittautua maalissa. Maali suljetaan klo 11.50.

RR-sarjojen lisäohjeet

Pidemmät RR-radat (H/D8RR-H/D10RR) on merkitty maahan valkoisella, pääosin yhtenäisellä viitoitusnauhalla. RR-ratojen viitoituksen lähellä voi olla myös muita rasteja, joten tarkista, että leimaat oikealla rastilla. Rastireitin rastin tunnus on aina muotoa RR1, RR2, jne.

Lyhyemmät RR-radat (H/D5RRS-H/D8RRS) on merkitty maahan keltaisella nauhalla rastille RR2 asti ja tämän jälkeen valkoisella nauhalla radan loppuun.

Lyhyt ja pitkä rastireitti yhtyvät rastilla RR2.

Yhtymäkohdassa on opastaja varmistamassa, että kaikki rastireittiä suunnistavat lähtevät viitoitusta oikeaan suuntaan. Molemmilla RR-radoilla on siis ennen yhtymäkohtaa omat RR1-rastit.

Rastireitillä kilpailijaa ei hylätä väärästä tai puuttuvasta leimasta, vaan kilpailijalle annetaan 10 minuutin aikasakko jokaista puuttuvaa tai väärää leimaa kohden. Saattajasarjoissa saattaja voi tulla kilpailijan kanssa maaliin saakka tai siirtyä sivuun loppuviitoituksen aikana.

Tornado- ja Ipanarata

Tornado-ratalaiset lähtevät lähdöstä 2 ja Ipana-sarjalaiset lähdöstä 3, toimitsijoiden opastamana. Radoille voi lähteä klo 10.05–11.05 välillä.

Huomatkaa että kilpailumaastosta tulee poistua klo 11.50 mennessä, jolloin kaiken suunnistustoiminnan tulee päättyä ennen huvipuiston aukeamista.

Ilmoittautuminen Tornado- ja Ipanaradalle tapahtuu infoon klo 10.45 mennessä.

Osallistumismaksu on 13 euroa. Näissä sarjoissa on saattaja sallittu.

Ajanotto tapahtuu Emit-kortilla. **Huom!** Yhtä Emit-korttia saa käyttää koko kilpailussa vain yksi suunnistaja, eli Tornado-/Ipanaradalla ei voi käyttää Emit-korttia, jolla juostaan myös kilpailusarjassa. Lainakortin voi vuokrata infosta. Lainatut Emit-kortit kerätään maalissa pois.

Tornado- ja Ipana-ratoja juoksevien kilpailunumerot saa infosta ilmoittautumisen yhteydessä ja siihen kirjoitetaan kilpailijan nimi. Kilpailunumero kiinnitetään hakaneuloilla, joten muistakaa ottaa omat hakaneulat mukaan.

Karttoja ei kerätä pois maalissa. Hyvien kilpailutapojen mukaista on, ettei karttaa näytetä vielä lähtemättömälle suunnistajalle.

Tulokset, rastiväliajat ja Livelox

Online-tuloksiin on linkki kisasivuilta. RR-sarjojen tulokset sisältävät mahdollisen lisäajan puuttuvista leimoista.

Tuloksia koskevat huomautukset vastaanotetaan tuloslaskennassa (maalin takana).

Viralliset tulokset ja rastiväliajat löytyvät kilpailun jälkeen osoitteesta

<https://koovee.fi/suunnistus/sarkanniemisuunnistus2026/>

Kilpailun jälkeen radat julkaistaan myös Liveloxissa, minne osallistujat voivat ladata reittinsä.

Palkinnot

Palkinnot jaetaan n. kello 12.30 alkaen maalin pohjoispuolella olevalla esiintymislavalla.

Kilpasarjoissa H/D8RR-16 palkitaan kolme parasta.

Saattajasarjoissa H/D5RRS, H/D6RRS, H/D7RRS ja H/D8RRS arvotaan kolme palkintoa, jotka saa noutaa infosta kello 11.00–12.30. Arvontapalkinnon voittajien nimet kuulutetaan ja ne selviävät infosta.

Huomioitavaa vahinkojen varalta

Särkänniemi-suunnistuksessa jokainen kilpailija osallistuu tapahtumaan huoltajan vastuulla. Useissa tavallisissa tapaturmavakuutuksissa on rajoituksia sekä urheilulajien suhteen että tapahtuman luonteen mukaisesti.

Ensiapu

Ensiapupisteinä toimii Särkänniemen Elämyspuiston ensiapupiste.

Pesu ja pukeutuminen

Kilpailussa ei ole tarjolla pesu- tai pukeutumistiloja.

WC-tilat

WC-paikat (kts. kisakeskuskartta) ovat infon takana olevan rakennuksen pohjoispäädyssä ja lähtöjen 1 ja 2 lähellä olevassa rakennuksessa.

Ravintola

Kilpailualueella on useita ruokapaikkoja/myyntipisteitä avoinna kisan aikana.

- Herkkukulma ja Park Cafe aukeavat kisapäivänä klo 9
- Ravintola El Riemu palvelee alueella klo 11 lähtien, tarjolla myös lounasbuffet
- Suolapala ja Burgers avataan klo 11
- Pizza Paparazzi avataan klo 12.00

Kilpailijoiden asiointi ennen suoritusta on sallittu ainoastaan Herkkukulmassa, joka sijaitsee infon vieressä.

Tervetuloa nauttimaan iloisella ilmeellä hienoon lasten suunnistustapahtumaan jo 27. kertaa!

Koovee ry, Suunnistusjaosto

